studio topografico
stevanin & fondriest

C.C. TRENTO

PLANIMETRIA PER L'INDIVIDUAZIONE DI SERVITU' DI TOLLERARE LA COSTRUZIONE A DISTANZA INFERIORE A QUELLA LEGALE, A CARICO DEL CORTILE A PIANO TERRA E DEL PRATO A PIANO TERZO DELLA P.ED. 6991 COMUNI ALLE PP.MM 1 incl. 7 E A CARICO DEI TERRAPIENI A PIANO TERRA, PRIMO E SECONDO DELLA P.ED. 6991 COMUNI ALLE PP.MM. 1 incl. 9, A FAVORE DELLA P.F. 1189.

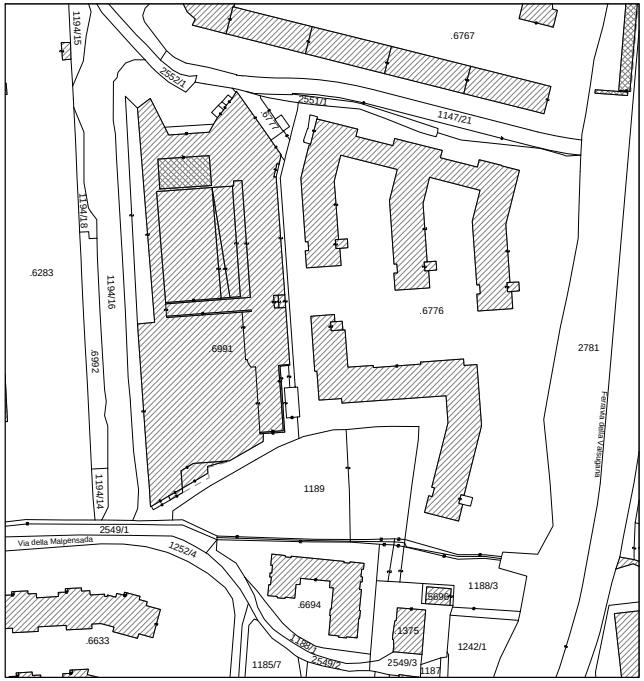
1194/15
.6767
2552/1
2551/1
.6777
1147/21
.6283
1194/18
1194/16
.6991
.6992
.6776
2781
Ferrovia della Valsugana
1189
1194/14
2549/1
Via della Malpensada
1252/4
1188/3
.5690
.6694
.6633
.1375
1242/1
1188/1
2549/2
1185/7
2549/3
1187

TRENTO, 16 gennaio 2018

IL TECNICO

GEOM.
GILBERTO
STEVANIN
ISCR. ALBO
N° 742

ESTRATTO MAPPA CONFORME ALLE RISULTANZE DELLA MAPPA
DI CONSERVAZIONE DI DATA 16 gennaio 2018
Scala 1:2000

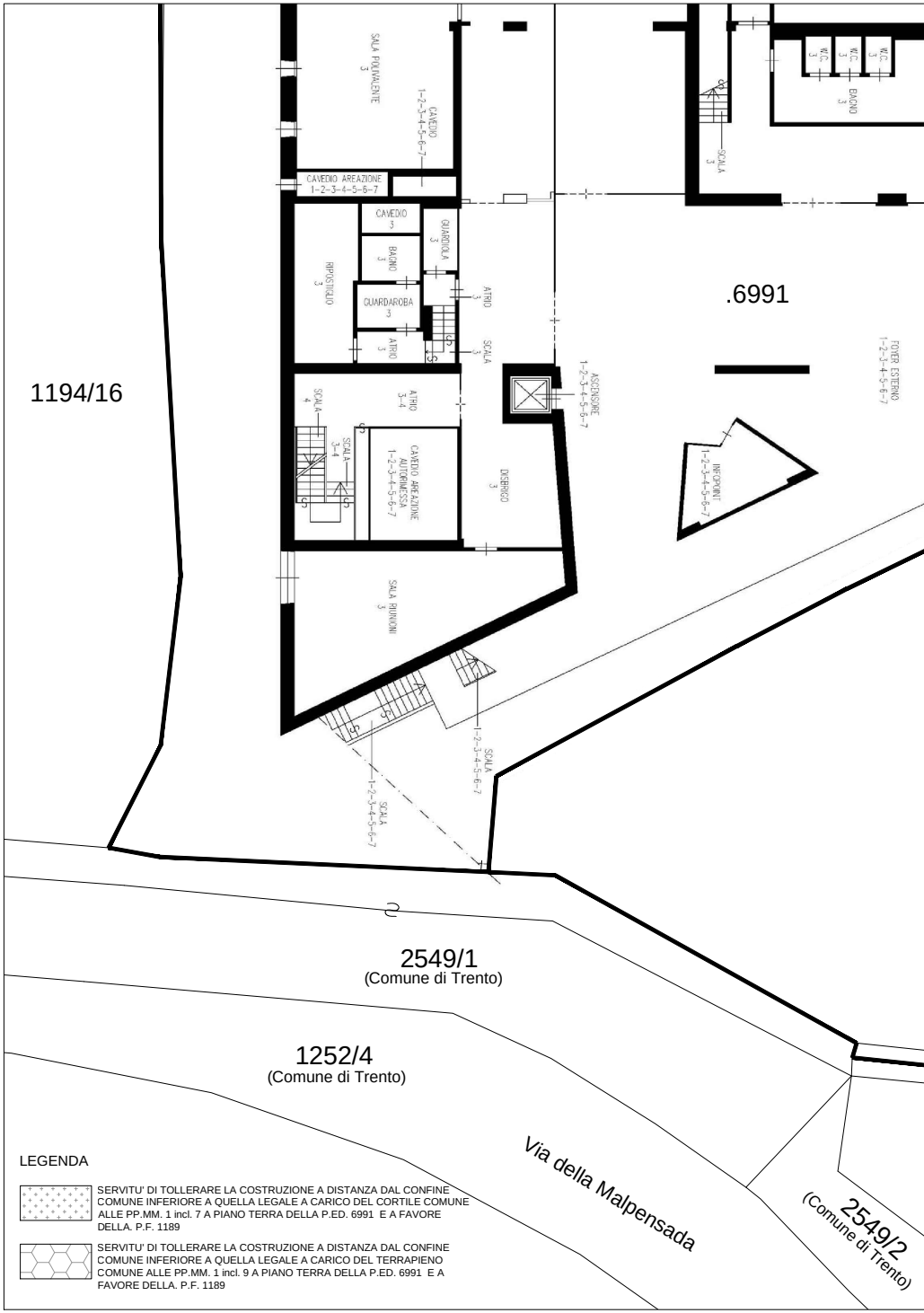
1194/16
SALA POLIVALENTE 3
CAVEDIO 1-2-3-4-5-6-7
CAVEDIO AREAZIONE 1-2-3-4-5-6-7
CAVEDIO 3
GUARDIOLA 3
BAGNO 3
RIPOSTIGLIO 3
GUARDAROBA 3
ATRIO 3
ATRIO 3
SCALA 3
SCALA 4
ATRIO 3-4
SCALA 3-4
CAVEDIO AREAZIONE AUTORIMESSA 1-2-3-4-5-6-7
DISBRIGO 3
ASCENSORE 1-2-3-4-5-6-7
SALA RIUNIONI 3
SCALA 1-2-3-4-5-6-7
SCALA 1-2-3-4-5-6-7
W.C. 3
W.C. 3
W.C. 3
BAGNO 3
SCALA 3
.6991
FOYER ESTERNO 1-2-3-4-5-6-7
INFOPOINT 1-2-3-4-5-6-7
2549/1
(Comune di Trento)
1252/4
(Comune di Trento)
Via della Malpensada
2549/2
(Comune di Trento)

LEGENDA

⁘	SERVITU' DI TOLLERARE LA COSTRUZIONE A DISTANZA DAL CONFINE COMUNE INFERIORE A QUELLA LEGALE A CARICO DEL CORTILE COMUNE ALLE PP.MM. 1 incl. 7 A PIANO TERRA DELLA P.ED. 6991 E A FAVORE DELLA. P.F. 1189
⬡	SERVITU' DI TOLLERARE LA COSTRUZIONE A DISTANZA DAL CONFINE COMUNE INFERIORE A QUELLA LEGALE A CARICO DEL TERRAPIENO COMUNE ALLE PP.MM. 1 incl. 9 A PIANO TERRA DELLA P.ED. 6991 E A FAVORE DELLA. P.F. 1189

INTEGRAZIONE DELLO
STRALCIO DEL PIANO DI DIVISIONE
MATERIALE (GN 9611/2013)

PIANTA PIANO TERRA

SCALA 1:200

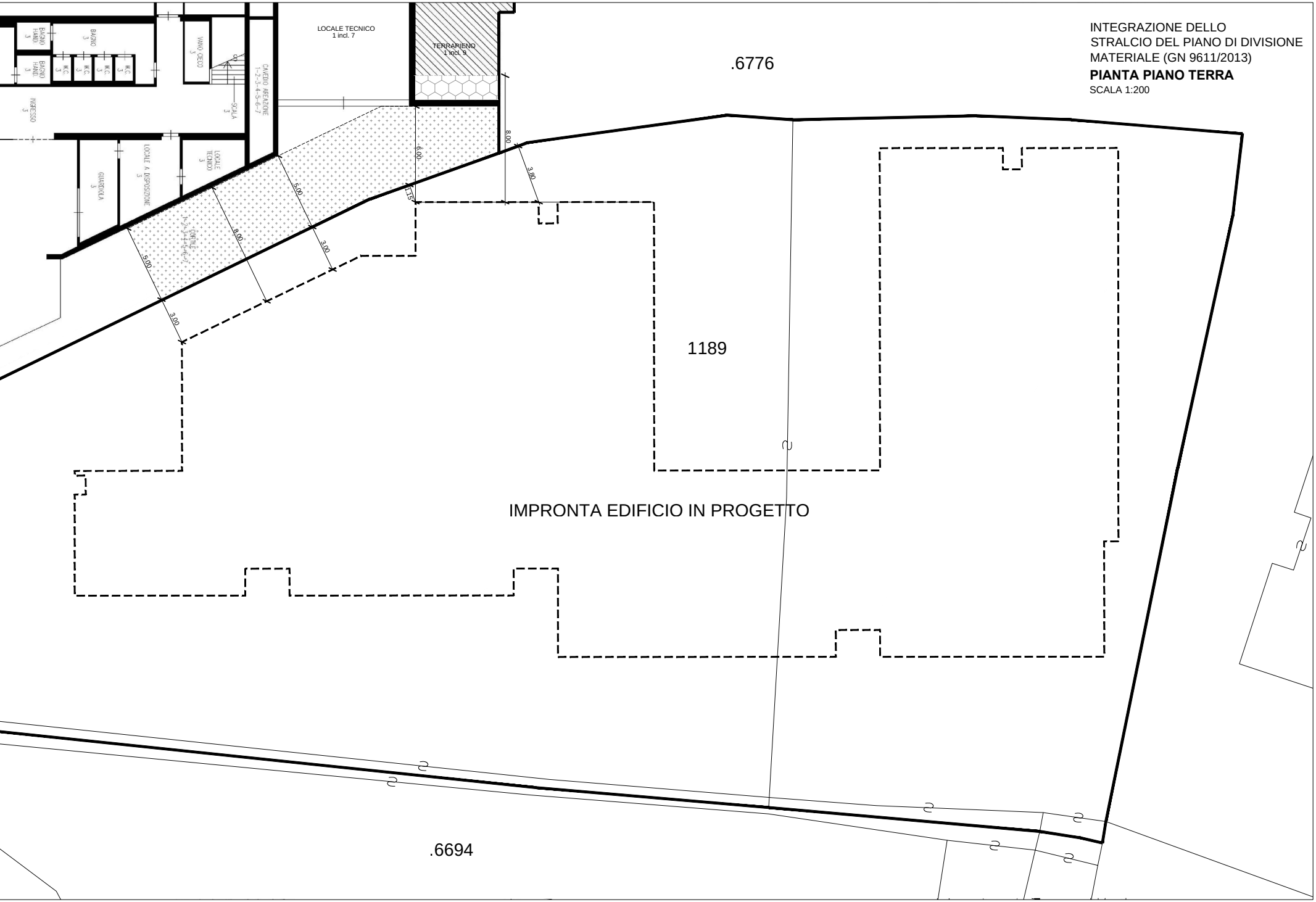

BAGNO HAND. 3
BAGNO 3
BAGNO HAND. 3
W.C. 3
W.C. 3
W.C. 3
W.C. 3
VANO CIECO 3
SCALA 3
CAVEDIO AREAZIONE 1-2-3-4-5-6-7
INGRESSO 3
GUARDIOLA 3
LOCALE A DISPOSIZIONE 3
LOCALE TECNICO 3
LOCALE TECNICO 1 incl. 7
TERRAPIENO 1 incl. 9
CORTILE 1-2-3-4-5-6-7
5.00
8.00
5.00
3.00
3.00
6.00
1.15
8.00
3.80
.6776
1189
IMPRONTA EDIFICIO IN PROGETTO
.6694

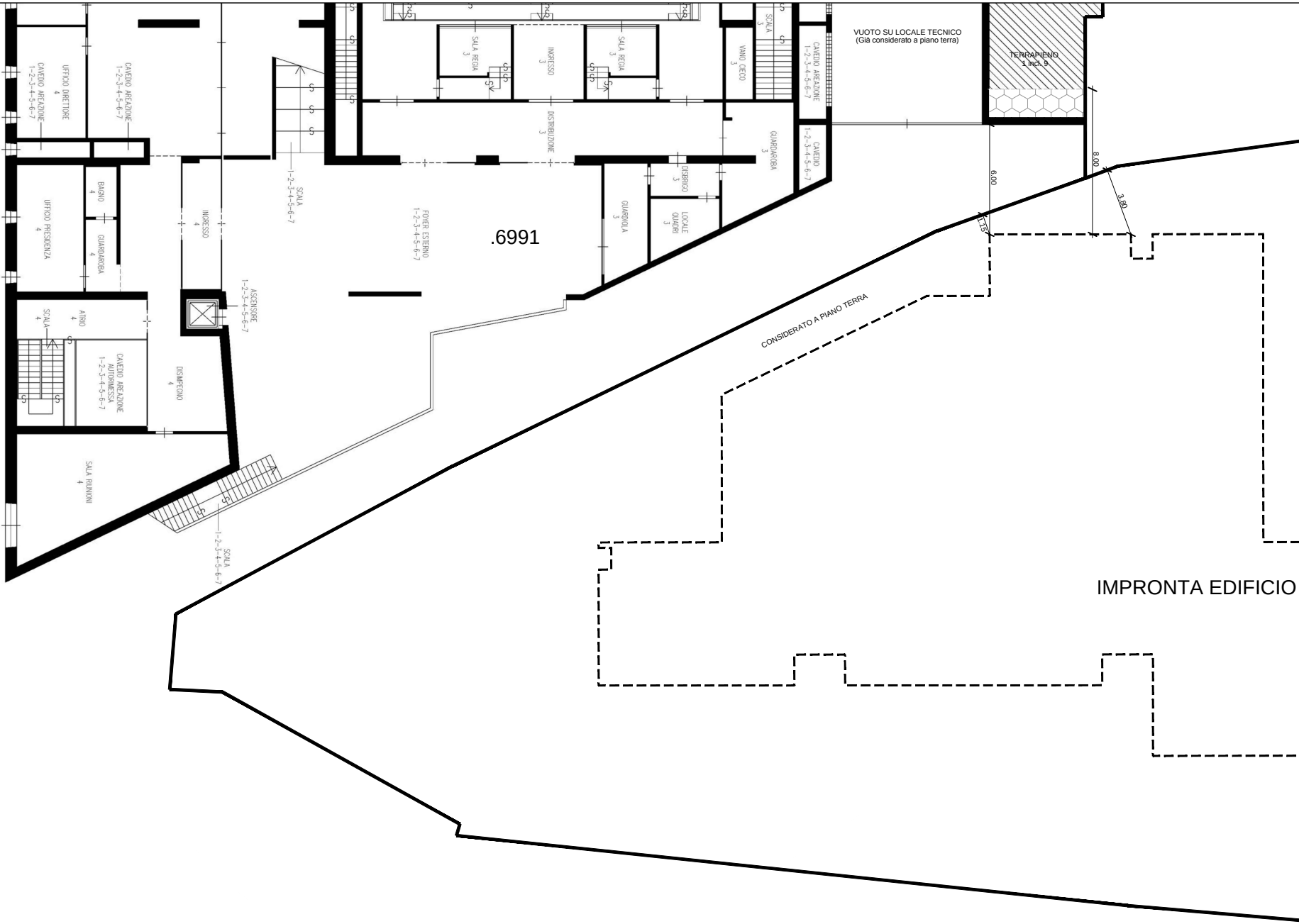
UFFICIO DIRETTORE
4
CAVEDIO AREAZIONE
1-2-3-4-5-6-7
CAVEDIO AREAZIONE
1-2-3-4-5-6-7
SCALA
1-2-3-4-5-6-7
SALA REGIA
3
INGRESSO
3
SALA REGIA
3
VANO CIECO
3
SCALA
3
CAVEDIO AREAZIONE
1-2-3-4-5-6-7
VUOTO SU LOCALE TECNICO
(Già considerato a piano terra)
TERRAPIENO
1 incl. 9
DISTRIBUZIONE
3
GUARDAROBA
3
CAVEDIO
1-2-3-4-5-6-7
DISBRIGO
3
LOCALE
QUADRI
3
GUARDIOLA
3
UFFICIO PRESIDENZA
4
BAGNO
4
GUARDAROBA
4
INGRESSO
4
FOYER ESTERNO
1-2-3-4-5-6-7
.6991
ASCENSORE
1-2-3-4-5-6-7
SCALA
4
ATRIO
4
CAVEDIO AREAZIONE
AUTORIMESSA
1-2-3-4-5-6-7
DISIMPEGNO
4
SALA RIUNIONI
4
SCALA
1-2-3-4-5-6-7
6.00
8.00
3.80
1.15
CONSIDERATO A PIANO TERRA
IMPRONTA EDIFICIO

LEGENDA

⬡ SERVITU' DI TOLLERARE LA COSTRUZIONE A DISTANZA DAL CONFINE COMUNE INFERIORE A QUELLA LEGALE A CARICO DEL TERRAPIENO COMUNE ALLE PP.MM. 1 incl. 9 A PIANO PRIMO DELLA P.ED. 6991 E A FAVORE DELLA. P.F. 1189

INTEGRAZIONE DELLO
STRALCIO DEL PIANO DI DIVISIONE
MATERIALE (GN 9611/2013)
PIANTA PIANO PRIMO
SCALA 1:200

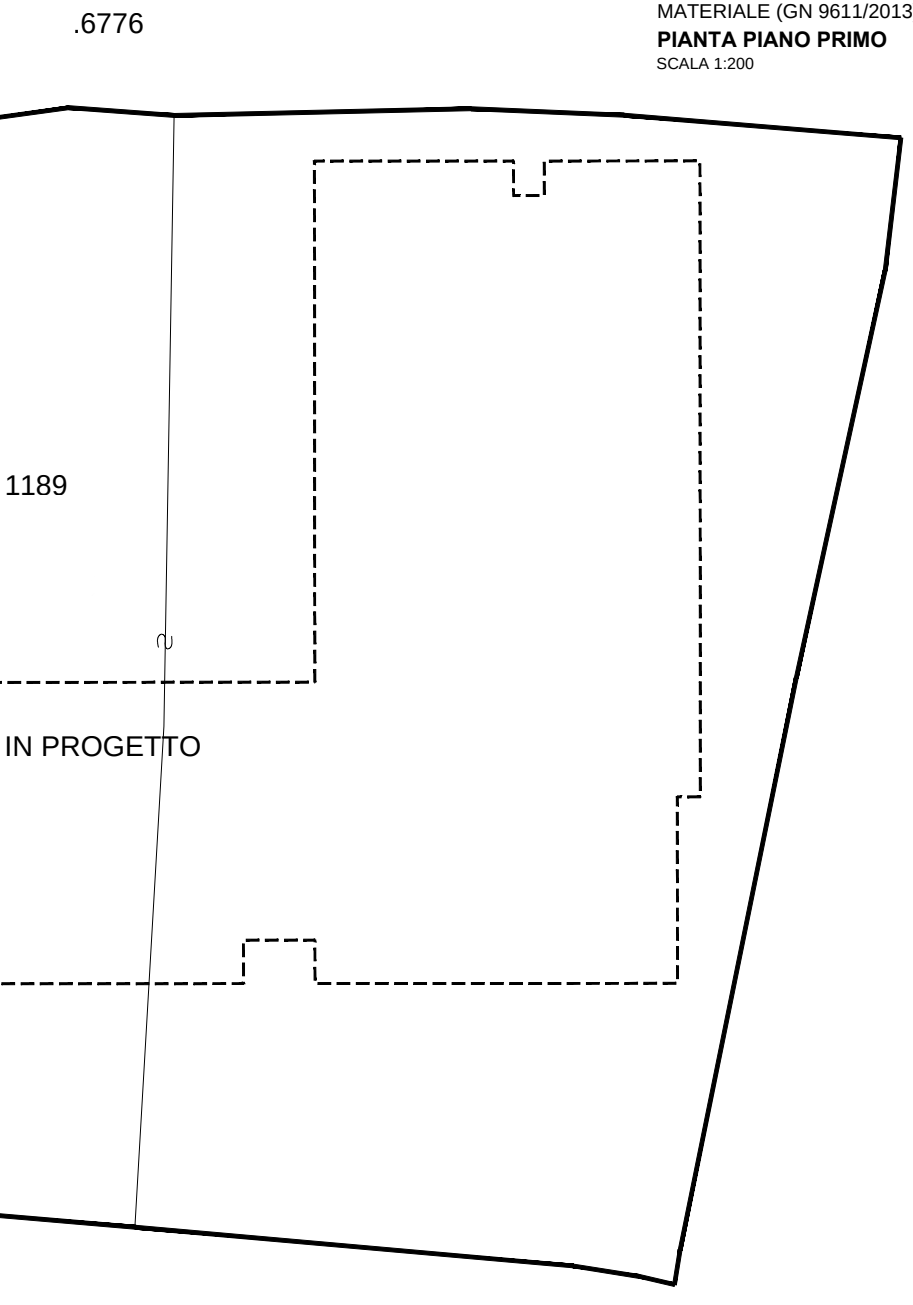
.6776
1189
IN PROGETTO

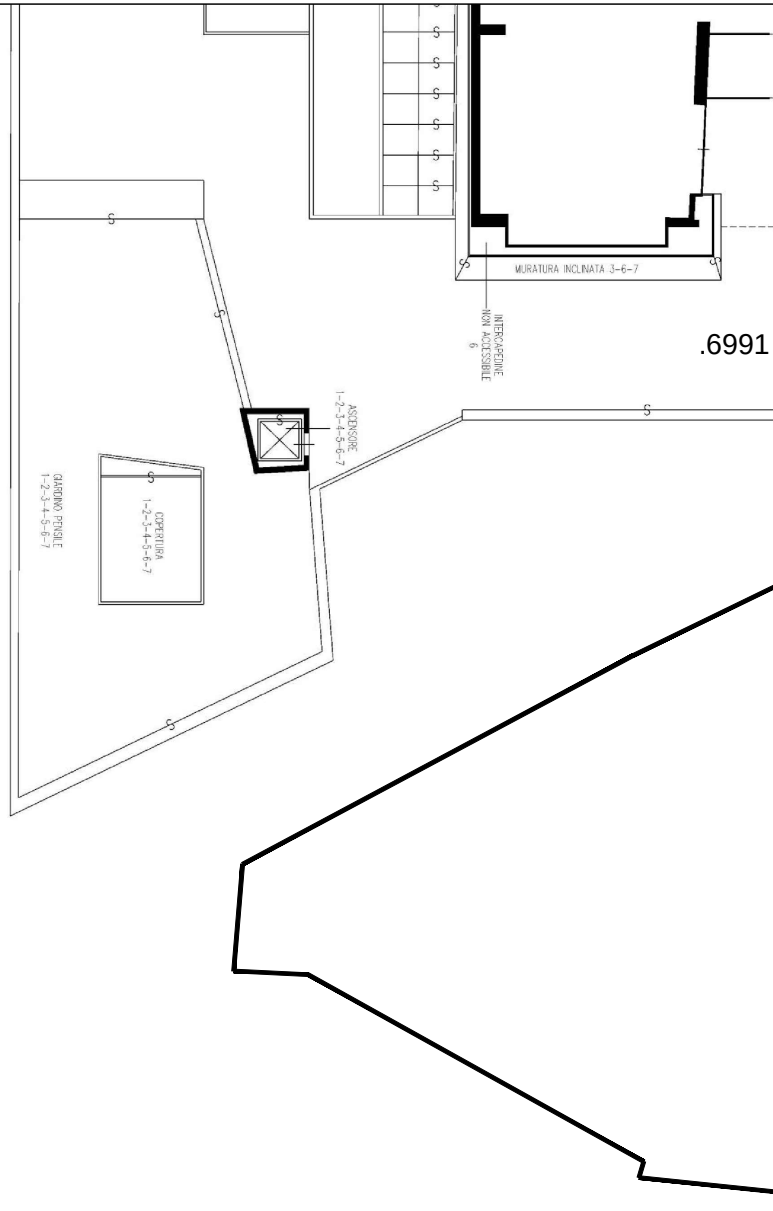
S
MURATURA INCLINATA 3-6-7
INTERCAPEDINE
NON ACCESSIBILE
6
.6991
ASCENSORE
1-2-3-4-5-6-7
COPERTURA
1-2-3-4-5-6-7
GIARDINO PENSILE
1-2-3-4-5-6-7

LEGENDA

▨ SERVITU' DI TOLLERARE LA COSTRUZIONE A DISTANZA DAL CONFINE COMUNE INFERIORE A QUELLA LEGALE A CARICO DEL TERRAPIENO COMUNE ALLE PP.MM. 1 incl. 9 A PIANO SECONDO DELLA P.ED. 6991 E A FAVORE DELLA. P.F. 1189

INTEGRAZIONE DELLO
STRALCIO DEL PIANO DI DIVISIONE
MATERIALE (GN 9611/2013)

PIANTA PIANO SECONDO

SCALA 1:200

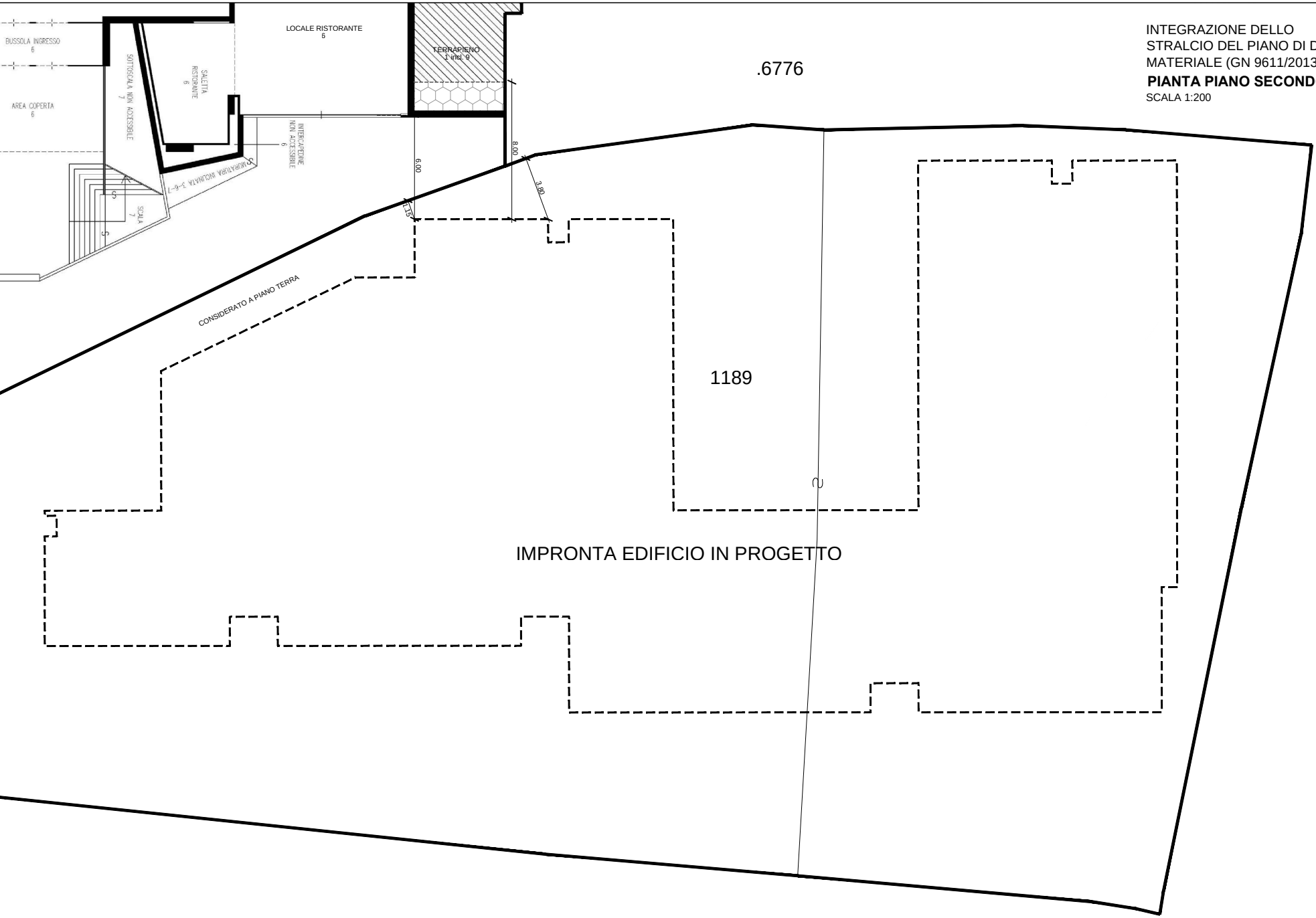
BUSSOLA INGRESSO
6
AREA COPERTA
6
SOTTOSCALA NON ACCESSIBILE
7
SALETTA RISTORANTE
6
LOCALE RISTORANTE
6
TERRAPIENO
1 incl. 9
INTERCAPEDINE NON ACCESSIBILE
6
MURATURA INCLINATA 3-6-7
SCALA
7
S
S
S
6.00
8.00
3.80
1.15
.6776
CONSIDERATO A PIANO TERRA
1189
∩
IMPRONTA EDIFICIO IN PROGETTO

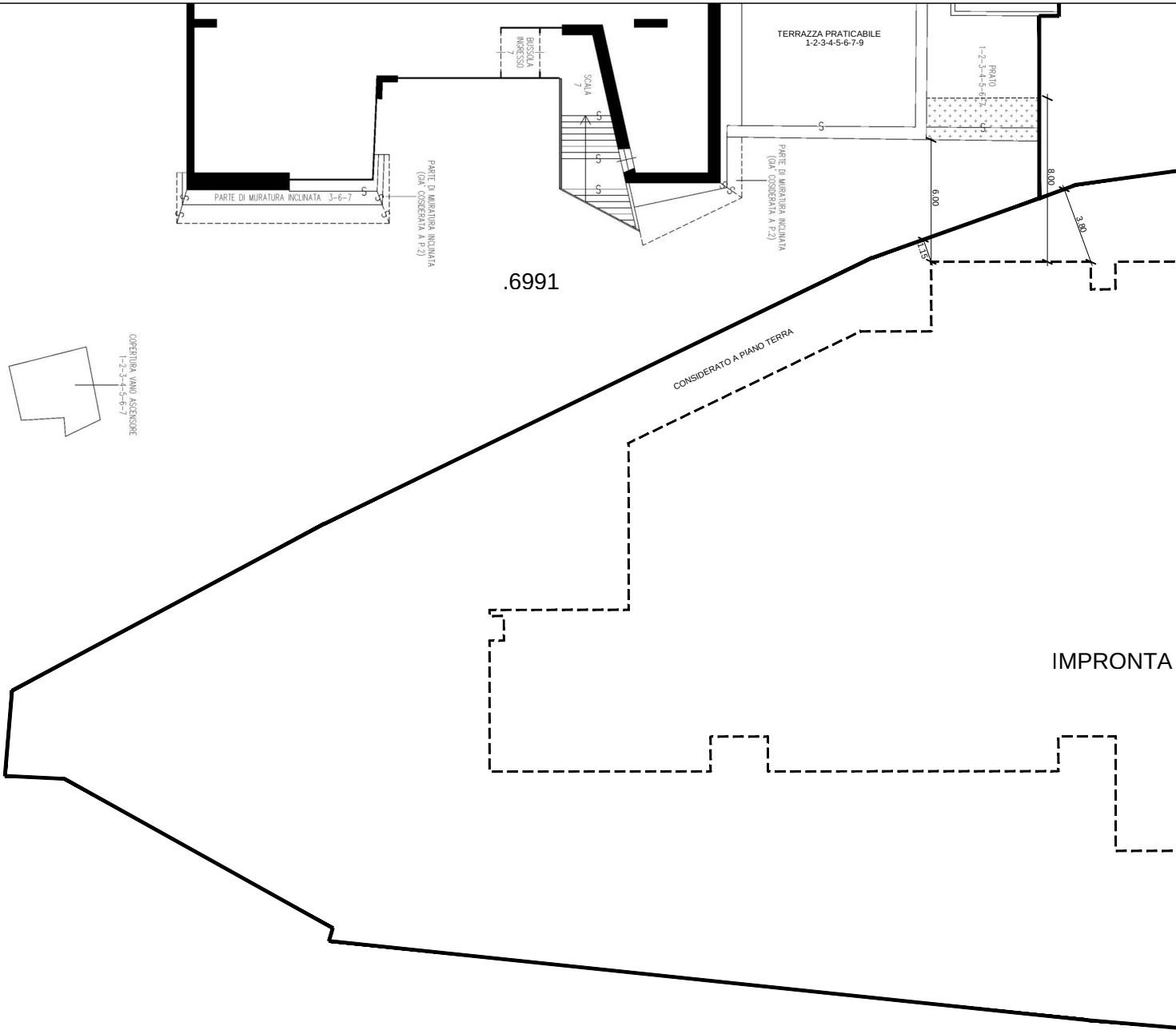
BUSSOLA INGRESSO 7
SCALA 7
TERRAZZA PRATICABILE 1-2-3-4-5-6-7-9
PRATO 1-2-3-4-5-6-7
PARTE DI MURATURA INCLINATA 3-6-7
PARTE DI MURATURA INCLINATA (GIA' COSIDERATA A P.2)
PARTE DI MURATURA INCLINATA (GIA' COSIDERATA A P.2)
S
.6991
COPERTURA VANO ASCENSORE 1-2-3-4-5-6-7
CONSIDERATO A PIANO TERRA
8.00
6.00
3.80
1.15
IMPRONTA

LEGENDA

▨ SERVITU' DI TOLLERARE LA COSTRUZIONE A DISTANZA DAL CONFINE COMUNE INFERIORE A QUELLA LEGALE A CARICO DEL PRATO COMUNE ALLE PP.MM. 1 incl. 7 A PIANO TERZO DELLA P.ED. 6991 E A FAVORE DELLA. P.F. 1189

INTEGRAZIONE DELLO
STRALCIO DEL PIANO DI DIVISIONE
MATERIALE (GN 9611/2013)

PIANTA PIANO TERZO

SCALA 1:200

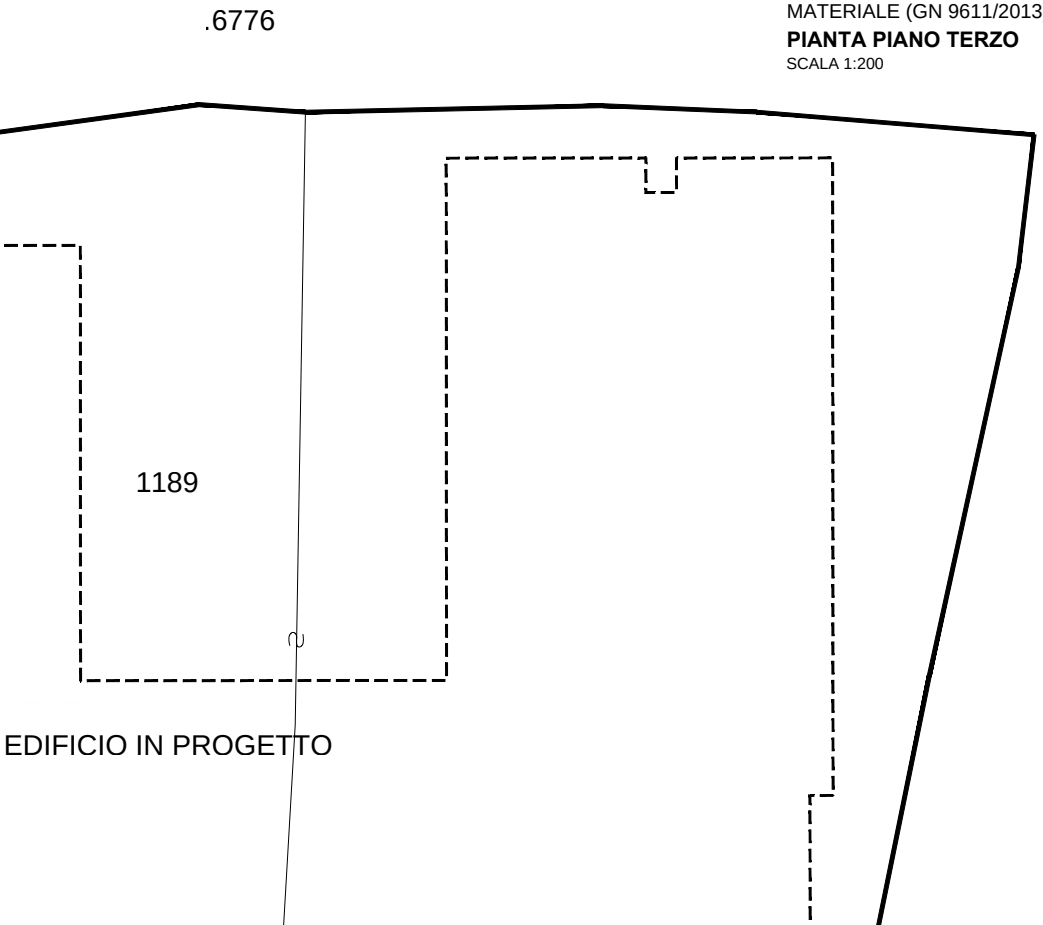
.6776
1189
EDIFICIO IN PROGETTO